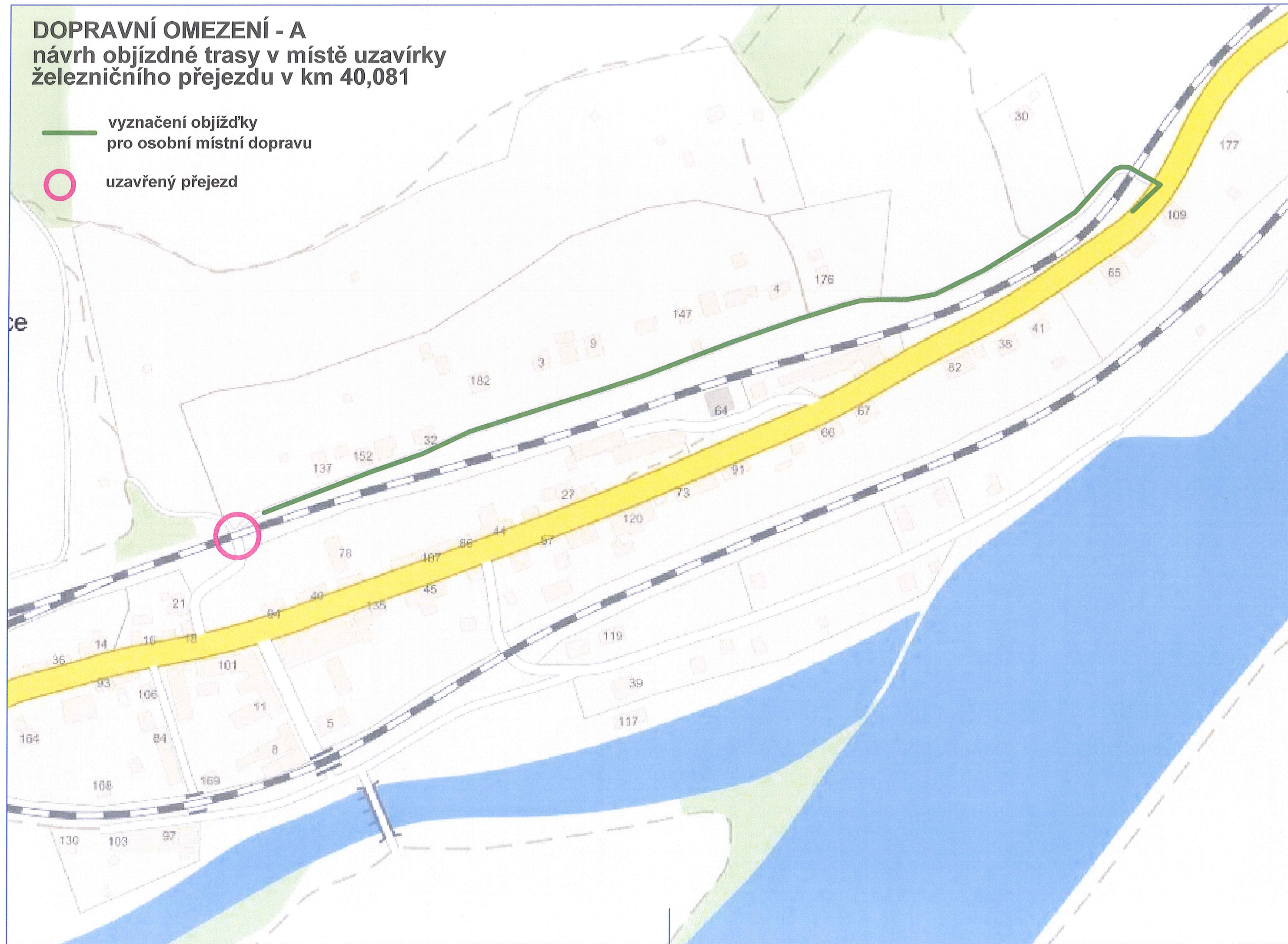


# DOPRAVNÍ OMEZENÍ - A

## návrh objízdné trasy v místě uzavírky železničního přejezdu v km 40,081

— vyznačení objížd'ky  
pro osobní místní dopravu

○ uzavřený přejezd



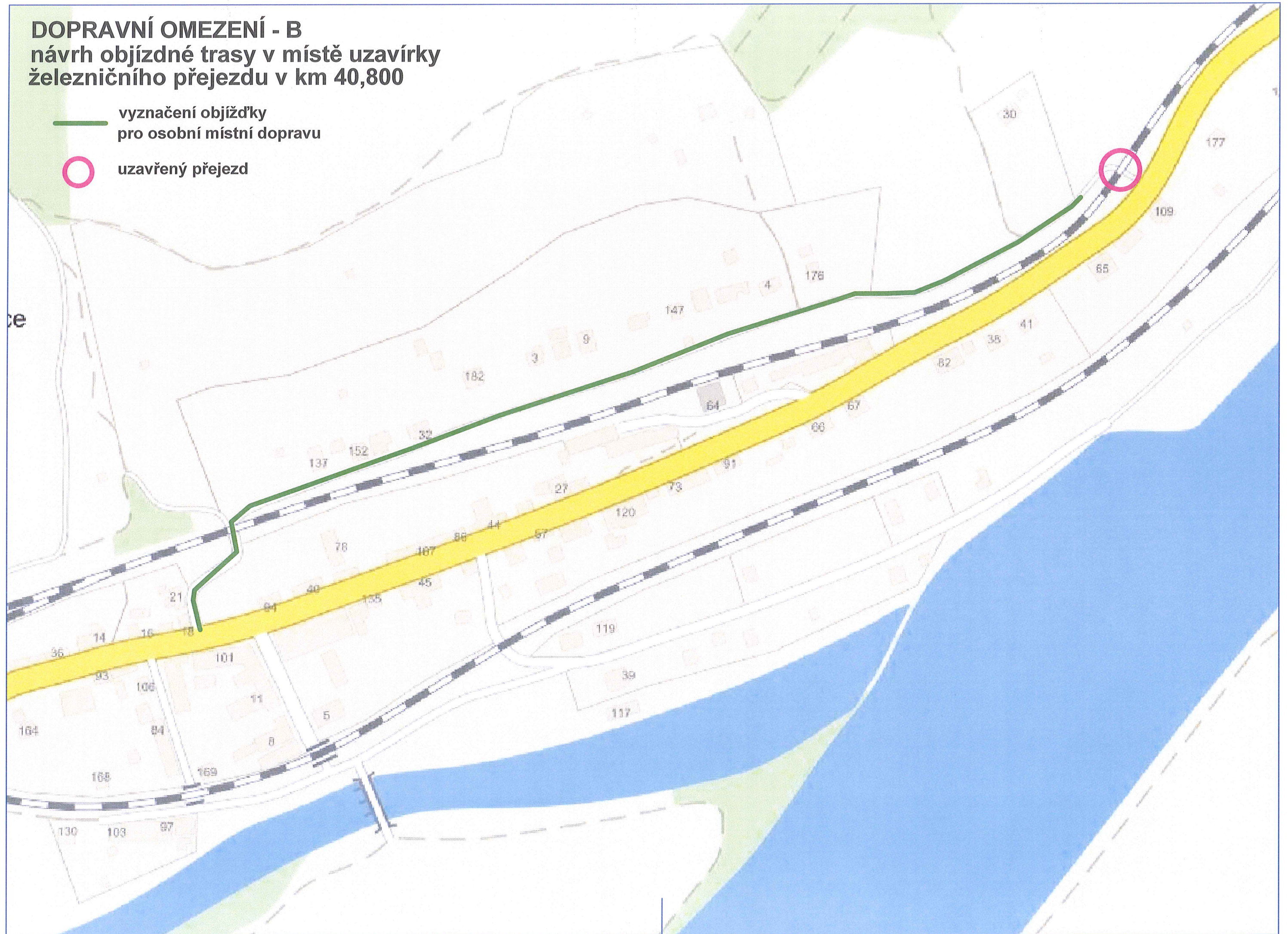


# DOPRAVNÍ OMEZENÍ - B

## návrh objízdné trasy v místě uzavírky železničního přejezdu v km 40,800

— vyznačení objížděky  
pro osobní místní dopravu

○ uzavřený přejezd

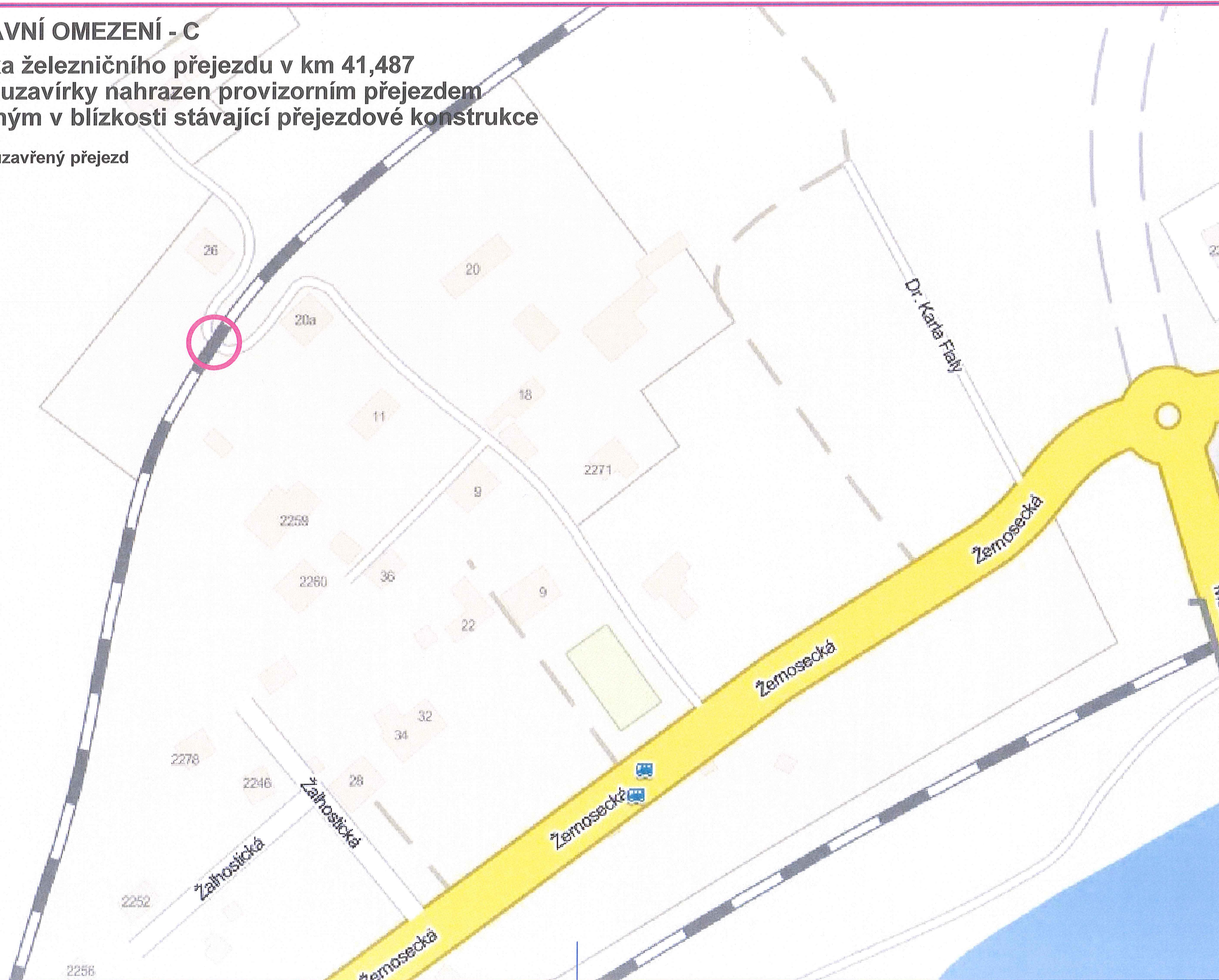




## DOPRAVNÍ OMEZENÍ - C

uzavírka železničního přejezdu v km 41,487  
v době uzavírky nahrazen provizorním přejezdem  
umístěným v blízkosti stávající přejezdové konstrukce

 uzavřený přejezd





## DOPRAVNÍ OMEZENÍ - E

uzavírka železničního přejezdu v km 41,715

 uzavřený přejezd



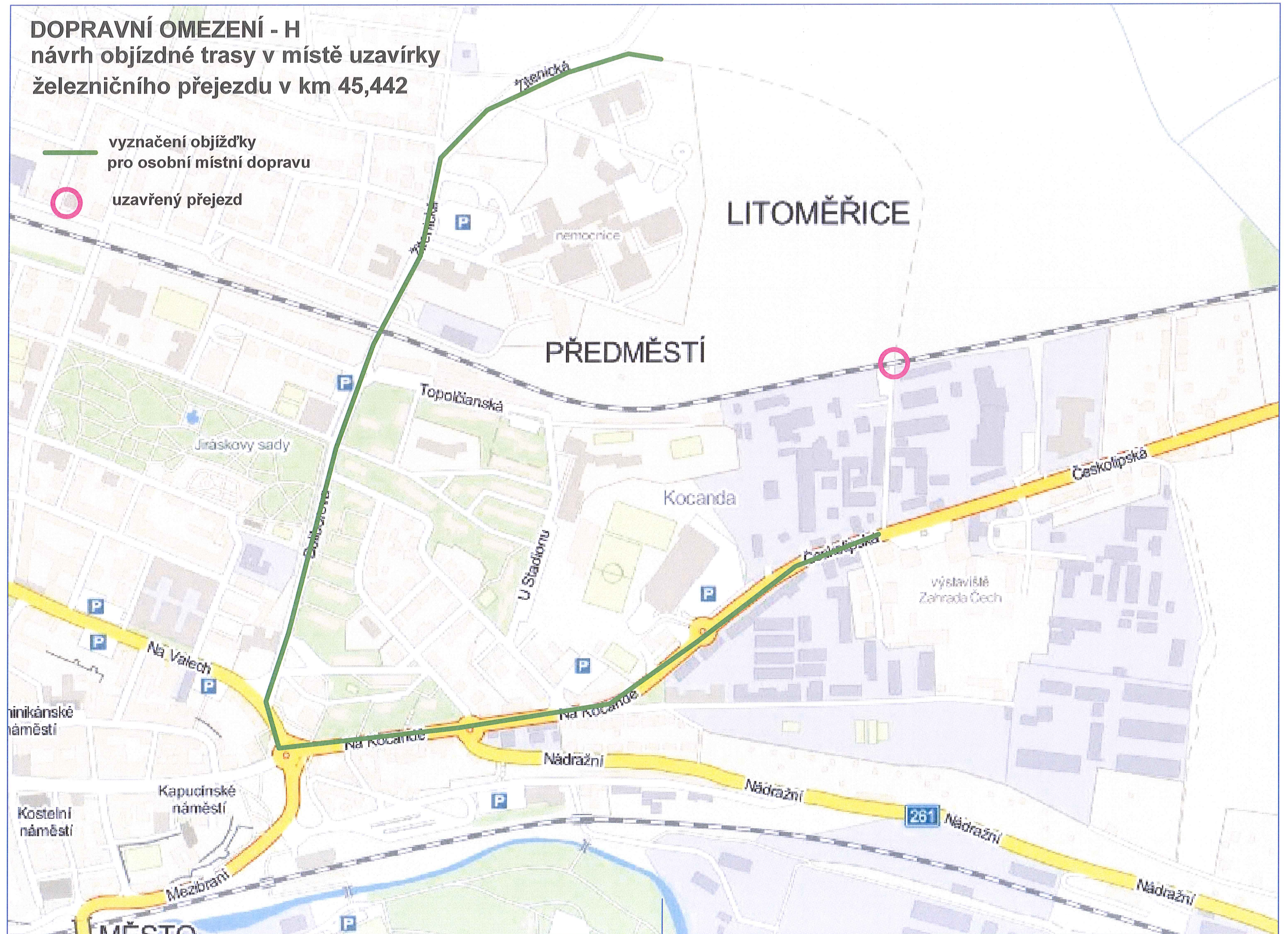


## DOPRAVNÍ OMEZENÍ - H

návrh objízdne trasy v místě uzavírky  
železničního přejezdu v km 45,442

## vyznačení objížd'ky pro osobní místní dopravu

**uzavřený přejezd**



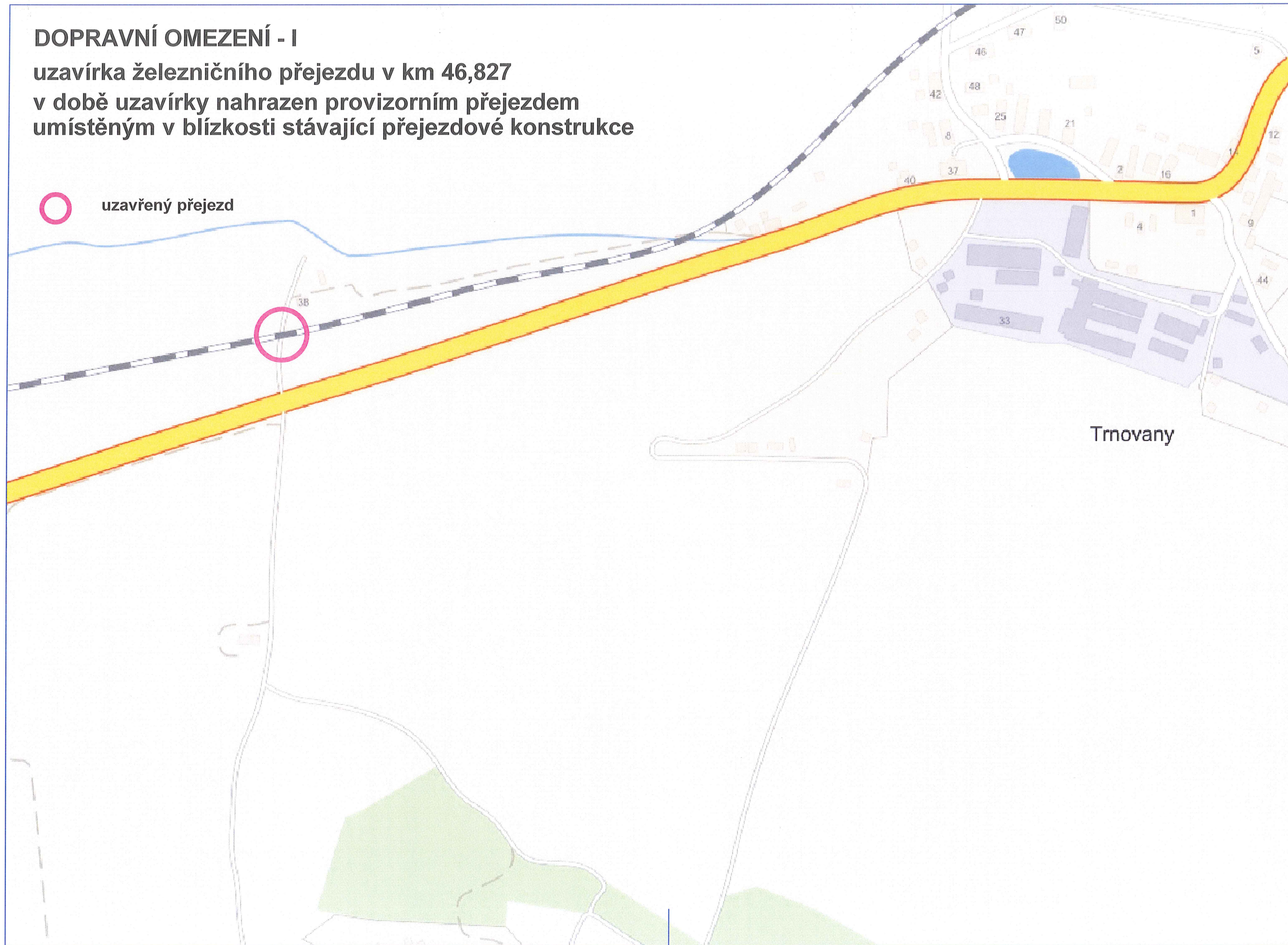


## DOPRAVNÍ OMEZENÍ - I

uzavírka železničního přejezdu v km 46,827

v době uzavírky nahrazen provizorním přejezdem  
umístěným v blízkosti stávající přejezdové konstrukce

 uzavřený přejezd





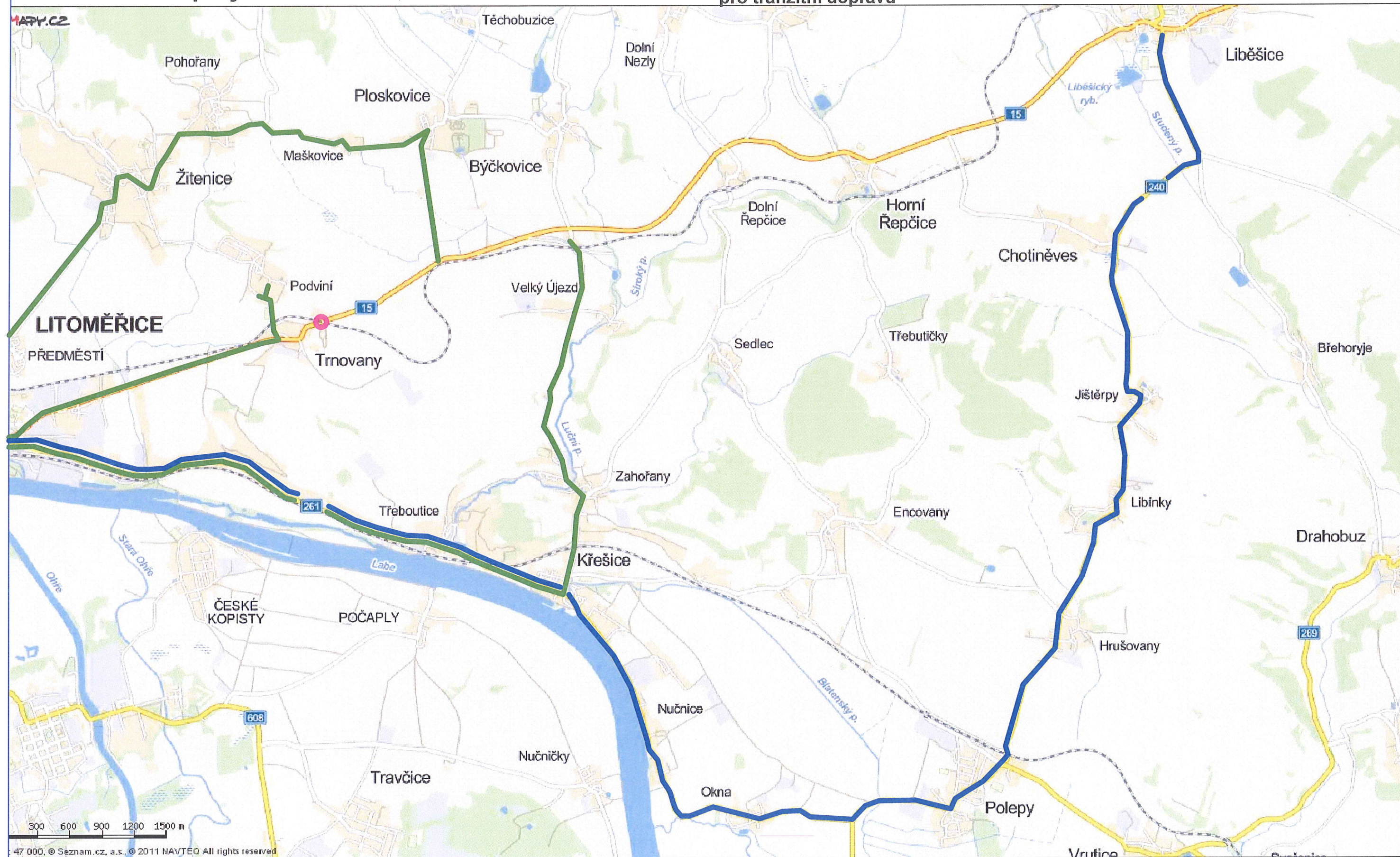
# DOPRAVNÍ OMEZENÍ - K

## návrh objížděné trasy v místě uzavírky železničního přejezdu v km 47,949

— vyznačení objížděky  
pro osobní místní dopravu

— vyznačení objížděky  
pro tranzitní dopravu

○ uzavřený přejezd

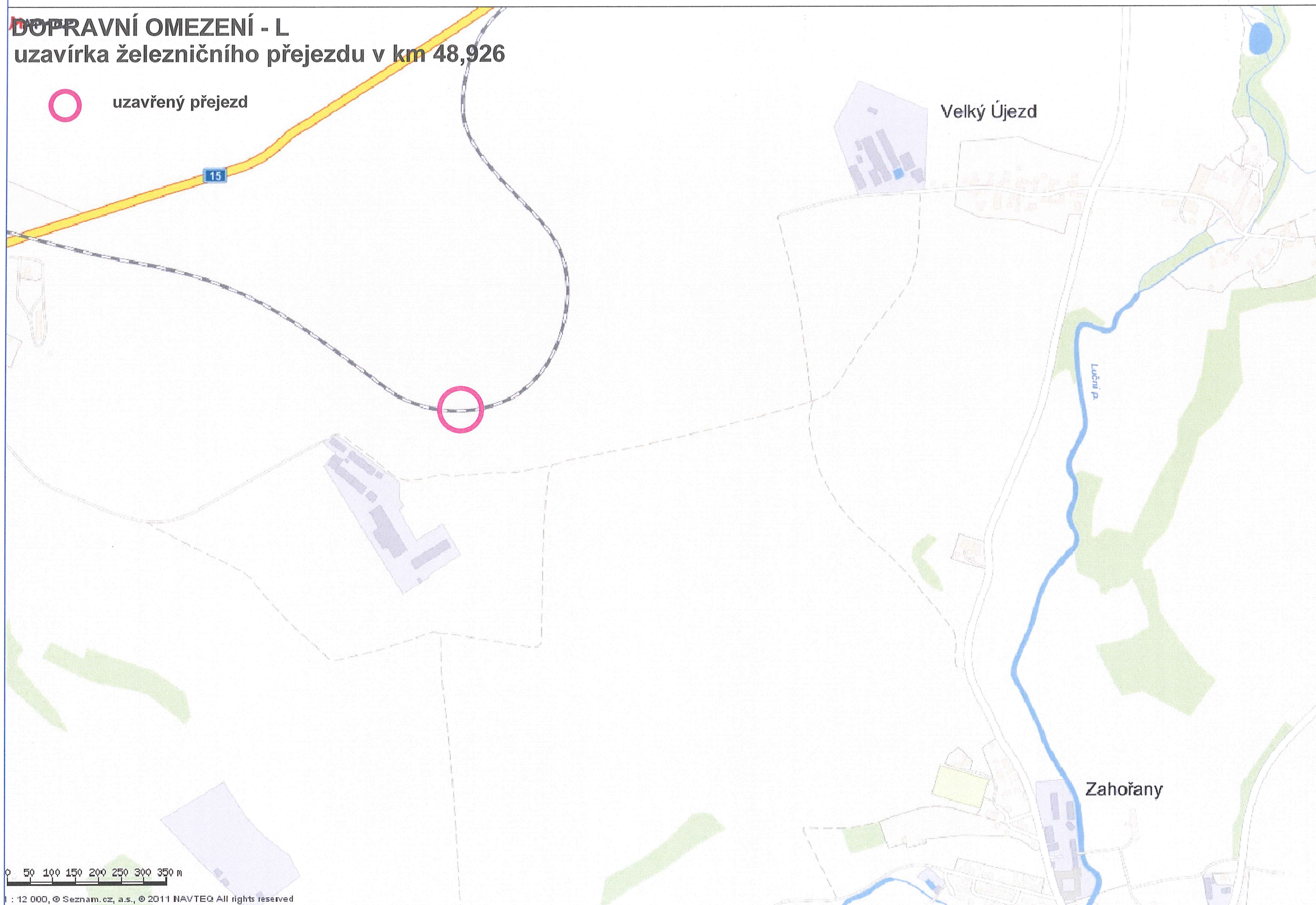




# DOPRAVNÍ OMEZENÍ - L

## uzavírka železničního přejezdu v km 48,926

 uzavřený přejezd



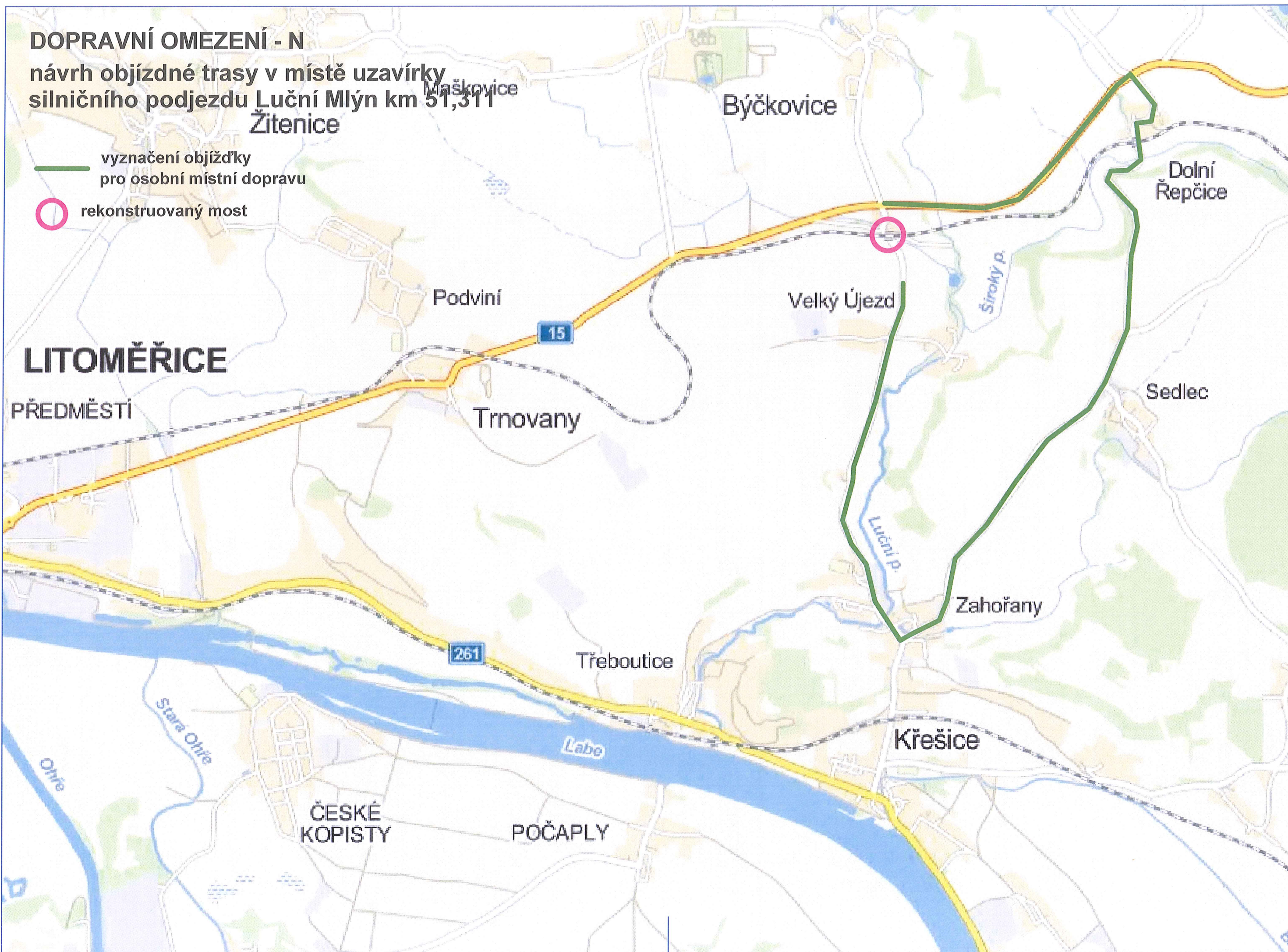


## DOPRAVNÍ OMEZENÍ - N

návrh objízdné trasy v místě uzavírky  
silničního podjezdu Luční Mlýn km 51,311

vyznačení objížděky  
pro osobní místní dopravu

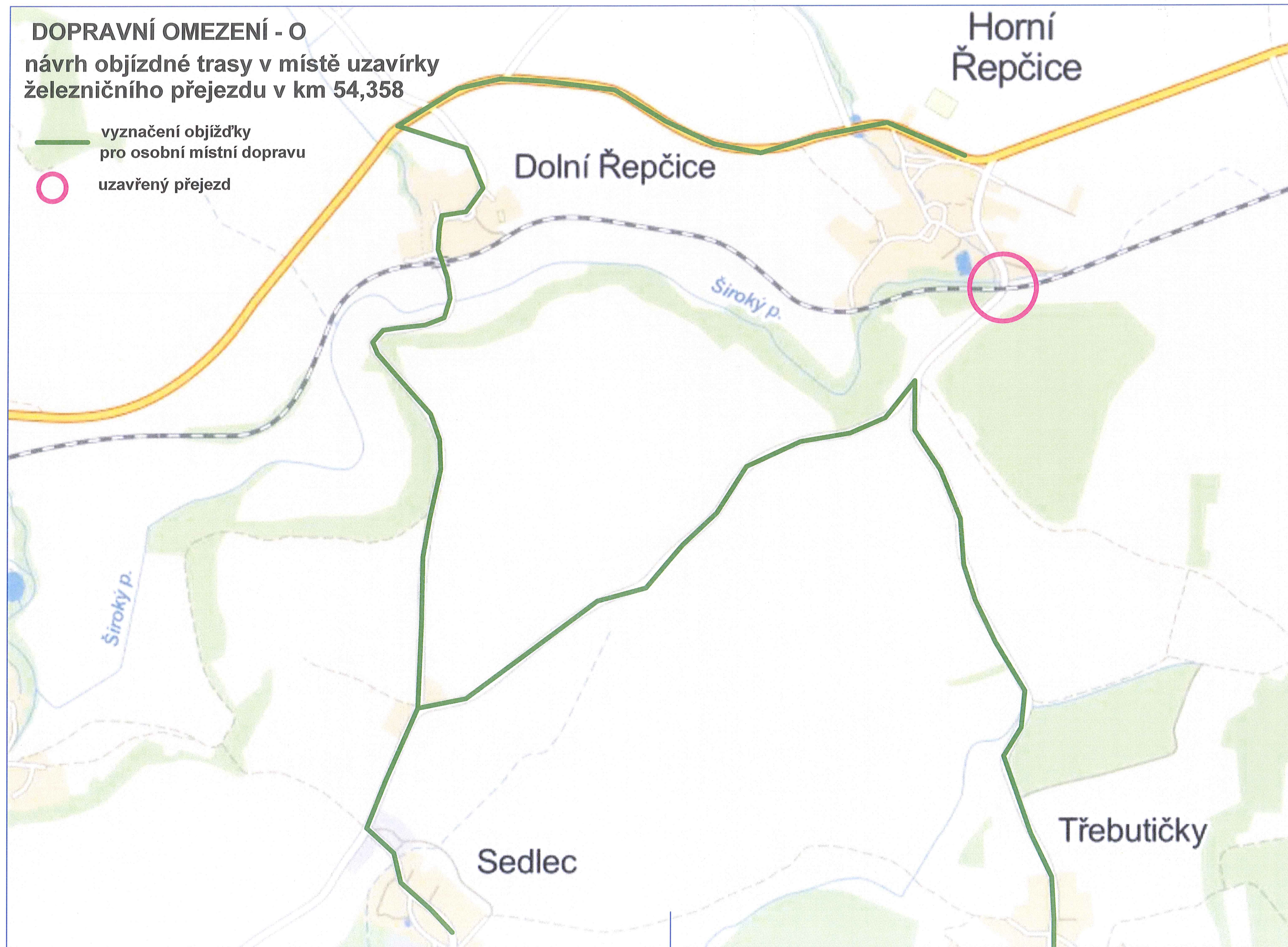
rekonstruovaný most





**DOPRAVNÍ OMEZENÍ - O**  
návrh objízdne trasy v místě uzavírky  
železničního přejezdu v km 54,358

- vyznačení objížd'ky  
pro osobní místní dopravu
- uzavřený přejezd



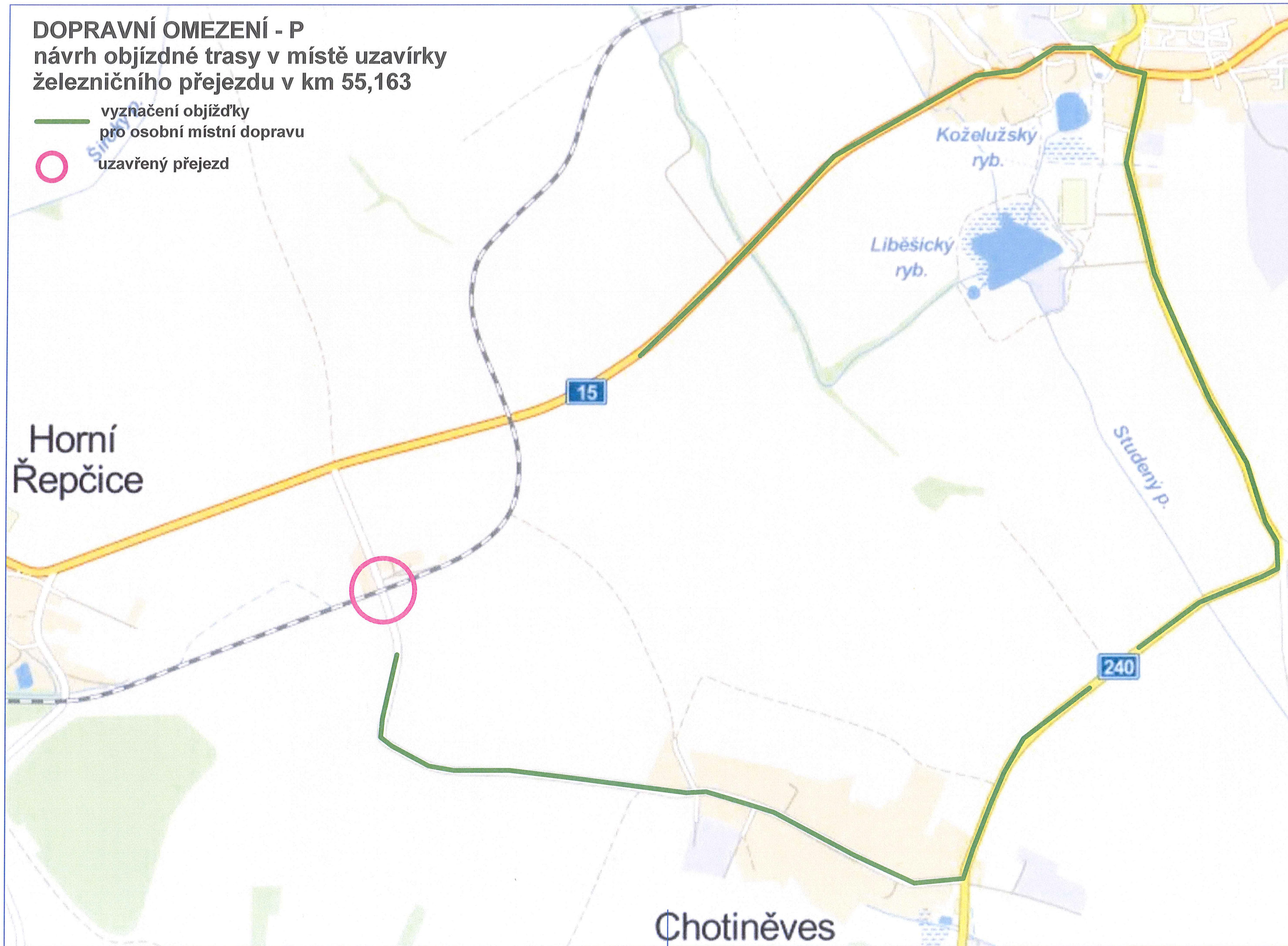


# DOPRAVNÍ OMEZENÍ - P

## návrh objízdné trasy v místě uzavírky železničního přejezdu v km 55,163

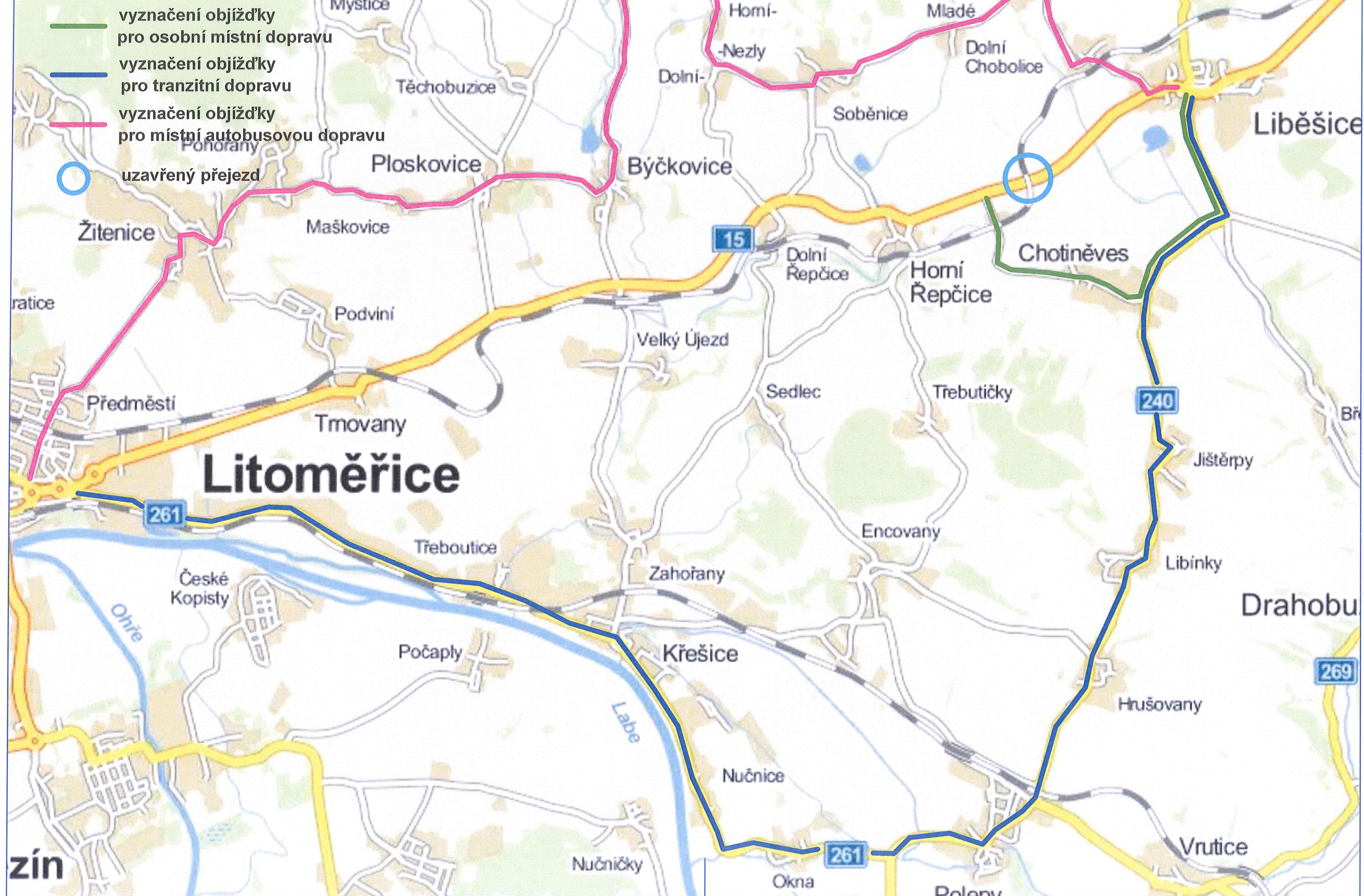
— vyznačení objížděky  
pro osobní místní dopravu

○ uzavřený přejezd





**DOPRAVNÍ OMEZENÍ - Q**  
**návrh objízdné trasy v místě uzavírky**  
**železničního přejezdu v km 55,751**

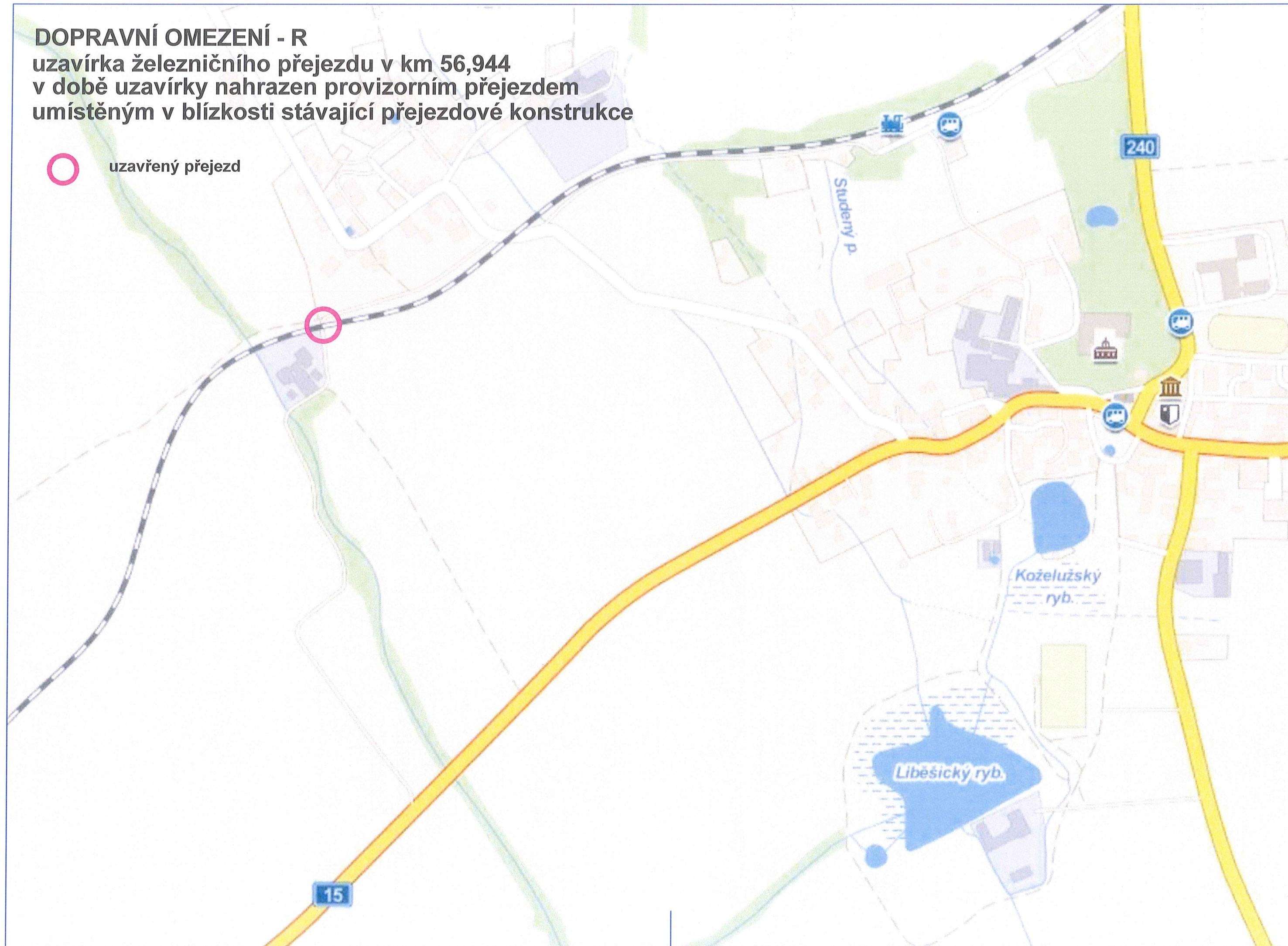




## DOPRAVNÍ OMEZENÍ - R

uzavírka železničního přejezdu v km 56,944  
v době uzavírky nahrazen provizorním přejezdem  
umístěným v blízkosti stávající přejezdové konstrukce

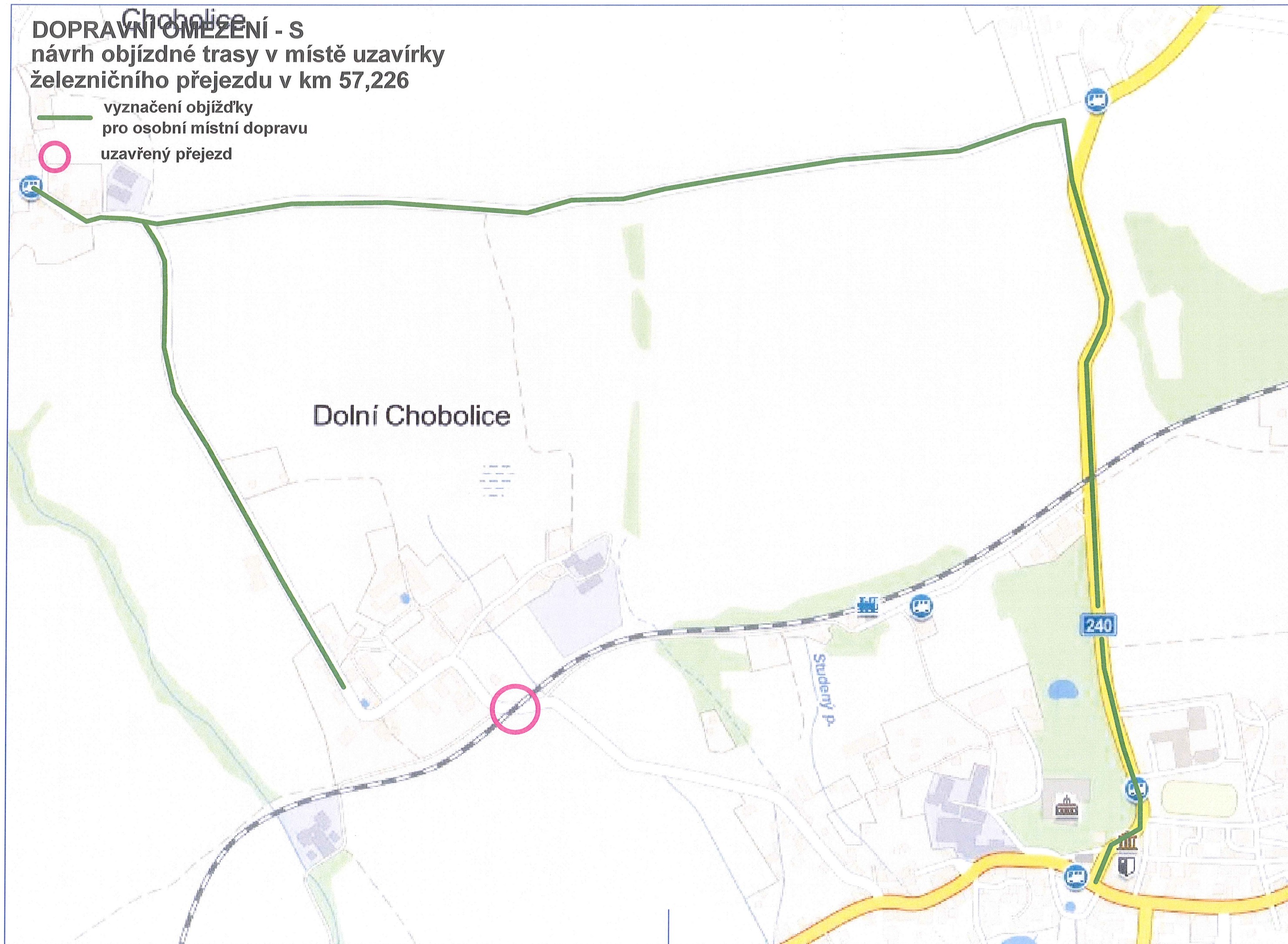
 uzavřený přejezd





**DOPRAVNÍ OMEZENÍ - S**  
**návrh objížděné trasy v místě uzavírky**  
**železničního přejezdu v km 57,226**

- vyznačení objížděky  
pro osobní místní dopravu
- uzavřený přejezd





# DOPRAVNÍ OMEZENÍ - U uzavírka železničního přejezdu v km 47,486

— vyznačení objížd'ky  
pro osobní místní dopravu

○ uzavřený přejezd

